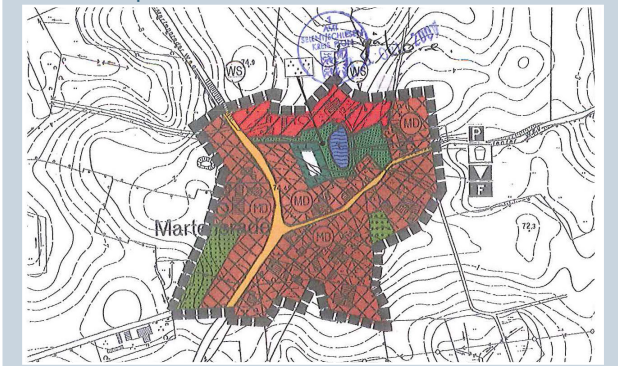














Übersichtsplan



Flächennutzungsplan

**Planzeichenerklärung / Festsetzungen**

- |  |  |   |   |   |   |   |                                      |
|--|--|---|---|---|---|---|--------------------------------------|
|  | Wassersfläche (hier: Teich)<br>(§ 9 (1) 16 BauGB)  |  | Erhaltung von Bäumen (§ 9 (1) 25 b BauGB)                                   |  | Sonstige Planzeichen<br>Grenze des räumlichen Geltungsbereiches |  | Flurstücksnummer                     |
|  | Flächen zum Schutz, zur Pflege und zur Entwicklung von Natur und Landschaft (§ 9 (1) 20 BauGB)   |  | Umgrenzung von Schutzobjekten im Sinne des Naturschutzrechtes § 9 (6) BauGB |  | Darstellungen ohne Normcharakter<br>Gebäude, vorhanden          |  | Bemaßung (Angaben in Meter)          |
|  | Umgrenzung von Flächen mit Bindung für Bepflanzungen und für die Erhaltung von Bäumen, Sträuchern und sonstigen Bepflanzungen sowie Gewässern (§ 9 (1) 25 b BauGB) |  | geschützter Knick   |  | Flurstücksgrenzen   |  | geschütztes, sonstiges Kleingewässer |

**Projekt**      Satzung nach § 34 (4) Satz 1 Nr. 2 BauGB  
-Festlegungssatzung-  
Gemeinde Martensrade (Kreis Plön)  
-Ortsteil Martensrade-

**Auftraggeber**      Gemeinde Martensrade

**Verfahren**      2017 - 2018