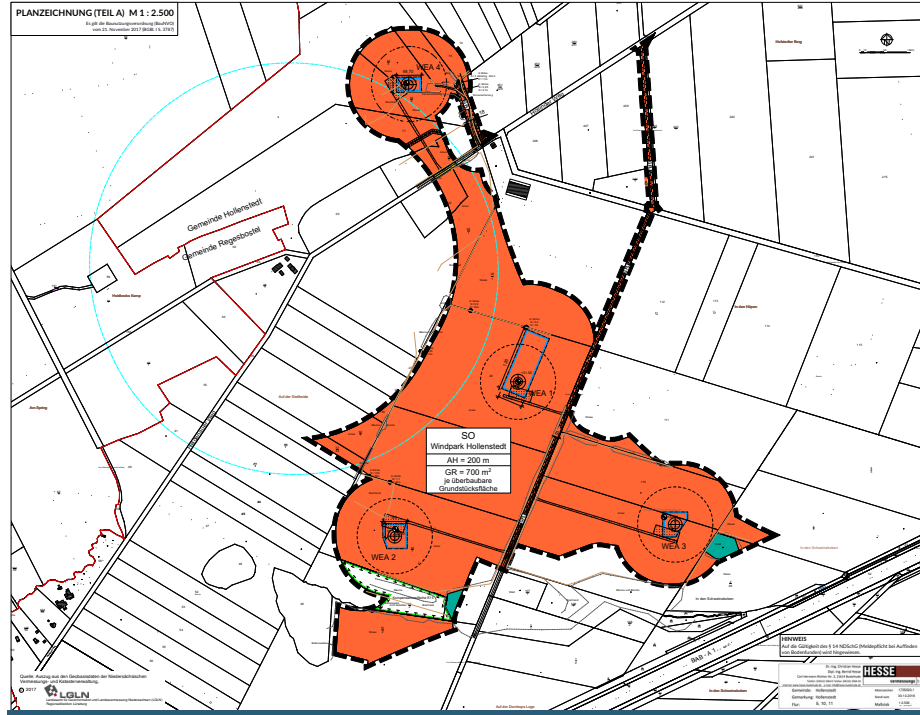
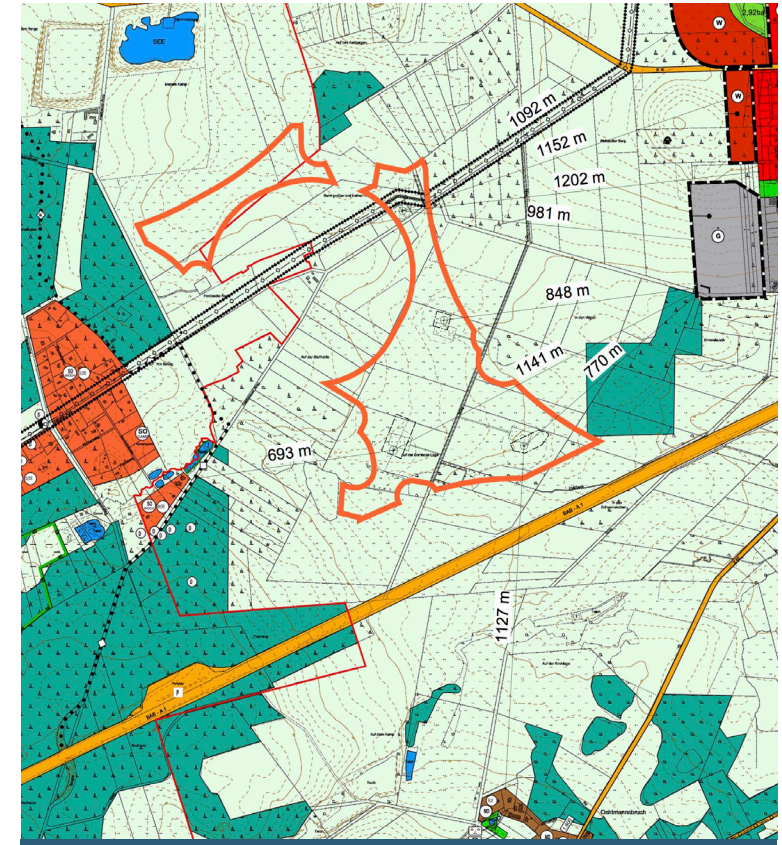




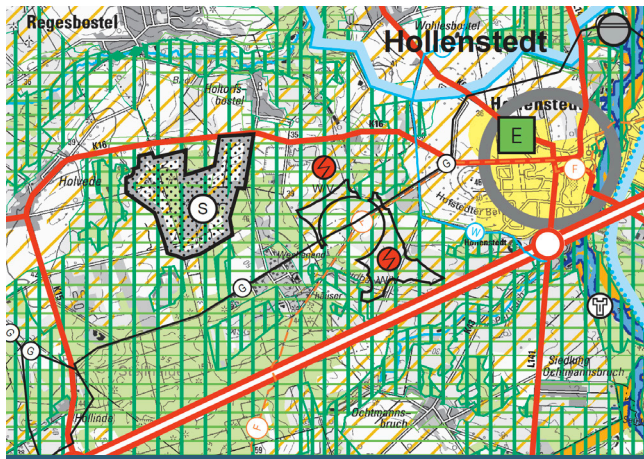
Lage im Raum mit Schutzgebieten und Fließgewässer



Planzeichnung Bebauungsplan „Windpark Hollenstedt“



Abstand des Vorranggebietes HOL_09 zur Ortslage Hollenstedt im Flächennutzungsplan der Samtgemeinde Hollenstedt



Regionales Raumordnungsprogramm 2025, LK Harburg, Auszug Gemeinde Hollenstedt (Beschlussfassung, August 2018)



Windkraftanlage in der Samtgemeinde Hollenstedt

Bebauungsplan „Windpark Hollenstedt“

Gemeinde Hollenstedt

Auftraggeberin Gemeinde Hollenstedt

Geltungsbereich ca. 37 ha

Verfahren 2017 - 2020